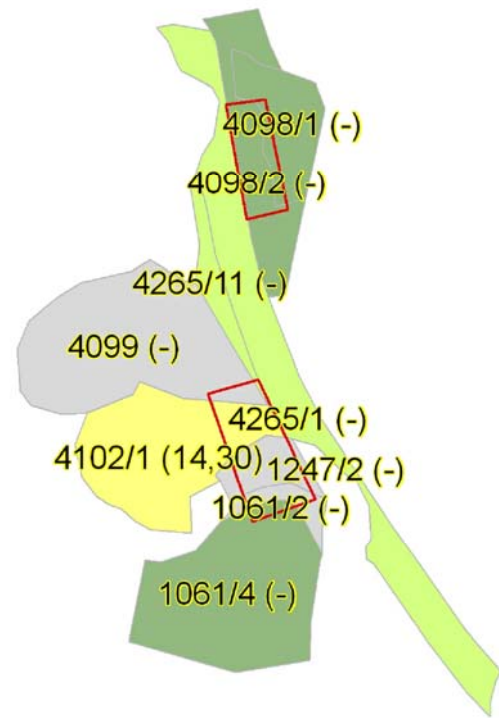
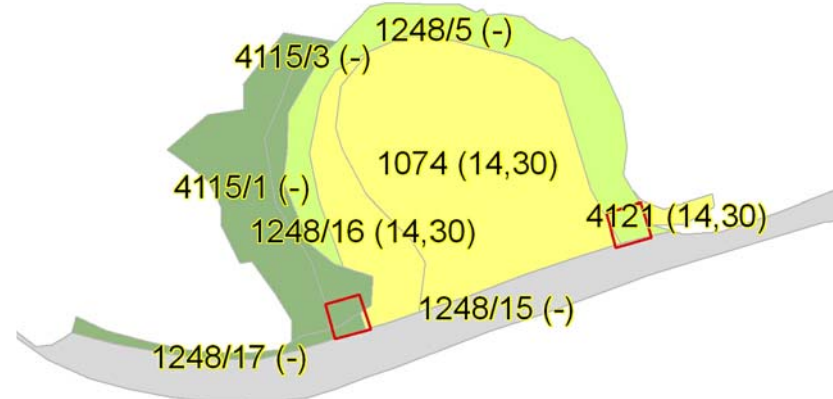


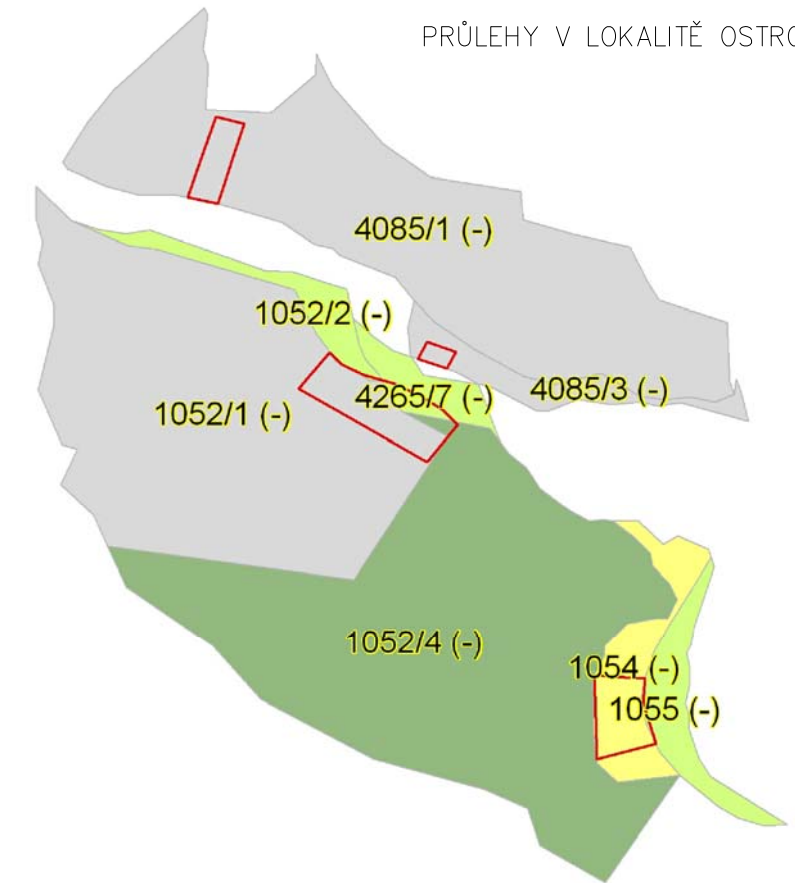
PRŮLEHY V LOKALITĚ KRAMÁŘKA



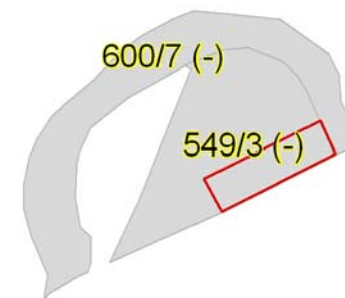
PRŮLEHY U REKREAČNÍHO OBJEKTU



PRŮLEHY V LOKALITĚ OSTROV







PRŮLEH POBLÍŽ JEZU METEL



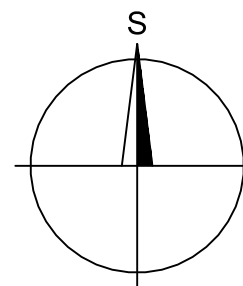
## LEGENDA:

 PLOCHA URČENÁ PRO VYBUDOVÁNÍ PRŮLEHŮ


### Stanoviska vlastníků pozemků

-  vlastník souhlasí
-  vlastník souhlasí s podmínkami
-  vlastníkem je Povodí Vltavy, státní podnik
-  vlastník nezaslal stanovisko

787/4 (13) číslo parcely (číslo připomínky)



VÝŠKOPISNÝ SYSTÉM: Bpv  
POLOHOVISNÝ SYSTÉM: S-JSTK

Kreslil ING. KLÁRA ČECHOVÁ <i>Klára Čechová</i>	Navrhl ING. KLÁRA ČECHOVÁ <i>Klára Čechová</i>	Odp. projektant ING. PAVEL MENHARD <i>Pavel Menhard</i>	Techn. kontrola ING. JAN OHLÁŘ <i>Jan Ohlář</i>	 VODOHOSPODÁŘSKÝ ROZVOJ A VÝSTAVBA a.s. Nábřeží 4 150 56 Praha 5
Kraj JIHOČESKÝ	Obec JINDŘICHŮV HRADEC			
Investor POVODÍ VLTAVY, státní podnik				Soubor vykresy_revitalizace.dwg
PODKLADOVÁ ANALÝZA VYBRANÝCH PŘÍRODĚ BLÍZKÝCH PROTIPOVODŇOVÝCH OPATŘENÍ V POVODÍ NEŽÁRKY NEŽÁRKA				Formát 2 A4
STANOVISKA VLASTNÍKŮ – VARIANTA 2				Datum 03/2011
				Stupeň studie
				Zakázka 1644/002
				Měřítko M 1:5 000
				Č. výkresu 5.C