

ID VODNÍHO TOKU: 200076697 SOUŘADNICE X JTSK: -691997,68 Y JTSK: -1143406,71

ZÁKLADNÍ PARAMETRY PŘÍČNÉ PŘEKÁŽKY

DRUH	pohyblivý	SPÁD [m]	
TVAR	přímý	STŘ. DÉLKA [m]	1,35
TYP	se strmým vzduš. lícem -přep.p		
VLASTNÍK	nezjištěn		

POPIS

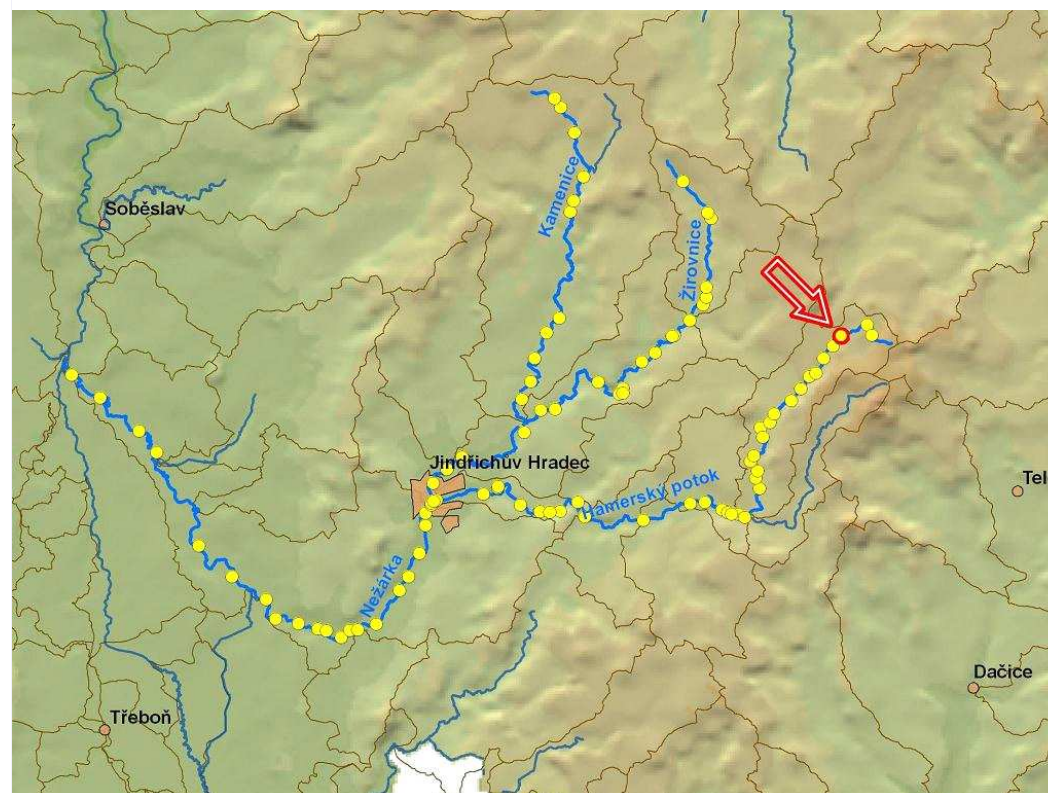
Jde o dřevěné hradítko umístěné mezi kamenné pilíře. Stavidlo je zde patrně bez jakéhokoliv účelu.

VAZBA NA ADMINISTRATIVNÍ ČLENĚNÍ

KÓD KRAJE	10	NÁZEV KRAJE	Vysočina
KÓD OKRESU	3707	NÁZEV OKRESU	Jihlava
KÓD ORP	05967	NÁZEV ORP	Jihlava
KÓD OBCE	4872	NÁZEV OBCE	Kaliště
KÓD ST.Ú.	00114	NÁZEV ST.Ú.	Úřad městyse Batelov - Stavební úřad
KÓD OBCE	4749	NÁZEV OBCE	Jihlávka
KÓD ST.Ú.	00114	NÁZEV ST.Ú.	Úřad městyse Batelov - Stavební úřad

VAZBA NA HYDROLOGICKÉ ČLENĚNÍ POVODÍ

ČÍSLO HYDROL.POŘ.	107030320	ÚSEK HR. ČLENĚNÍ VODNÍHO TOKU	1178100
ÚTVAR POVRCH.VOD	11783000	Hamerský potok po soutok s tokem Studenský potok	



ID VODNÍHO TOKU: 200076697

SOUŘADNICE X JTSK: -691997,68 Y JTSK: -1143406,71

ELEKTRÁRNY - nejsou

PROPUSTI - nejsou

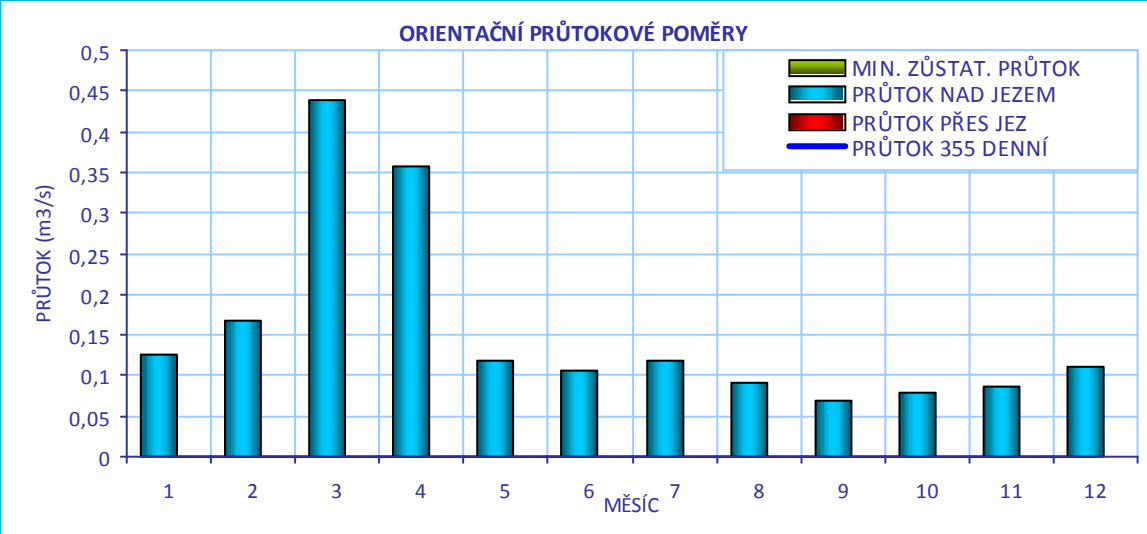
FOTODOKUMENTACE S POPISEM

Pohled na stavidlo



ID VODNÍHO TOKU: 200076697

SOUŘADNICE X JTSK: -691997,68 Y JTSK: -1143406,71



CÍLOVÉ RYBÍ SPOLEČENSTVO

SPOLEČENSTVO RYB	lipanové pásmo
RYBNÉ VODY	kaprové vody

VODÁCKÉ PODMÍNKY

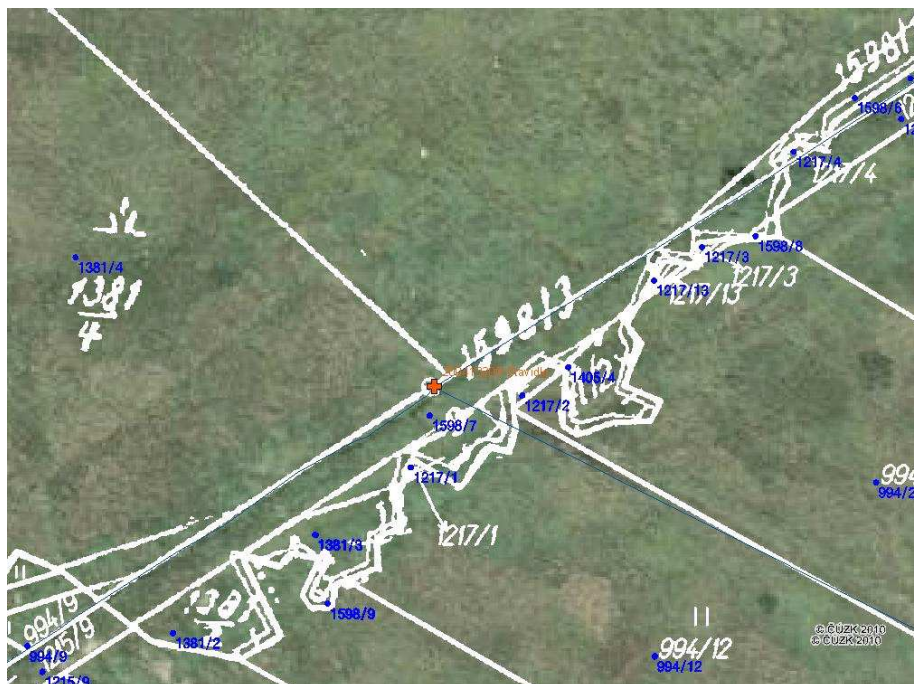
SPORT. PROPUST	ne
SJÍŽDĚNÍ	nehodnoceno - vodácky málo frekventovaný úsek
PŘETAŽENÍ	nehodnoceno - vodácky málo frekventovaný úsek
PŘENESENÍ	nehodnoceno - vodácky málo frekventovaný úsek
ZHODNOCENÍ A NÁVRH	Vzhledem k tomu, že se jedná o vodácky méně využívaný úsek, je stávající stav vyhovující.

ID VODNÍHO TOKU: 200076697

SOUŘADNICE X JTSK: -691997,68 Y JTSK: -1143406,71

IDENTIFIKACE PARCEL VE VZTAHU K NAVRHOVANÉMU ŘEŠENÍ

POZEMEK	BŘEH/TOK	ID KAT.Ú.	KATASTR	PARC. ČÍSLO	VÝMĚRA	DRUH POZEMKU	ČÍSLO LV	PODÍL	VLASTNÍK
Koryto toku	TOK	659924	PK	1598/7	745	Vodní plocha			



POTENCIÁLNĚ DOTČENÉ ÚZEMNÍ LIMITY

VELKOPLOŠNÁ CHRÁNĚNÁ ÚZEMÍ - nejsou

PŘÍRODNÍ PARK - není

NATURA - není

MALOPLOŠNÁ ZVLÁŠTĚ CHRÁNĚNÁ ÚZEMÍ

NÁZEV	Rašeliniště Kaliště	KATEGORIE	PR
DŮVOD	Ostřicová louka s vzácnou květenou		

DALŠÍ LIMITY ÚZEMÍ - nejsou

ID VODNÍHO TOKU: 200076697

SOUŘADNICE X JTSK: -691997,68 Y JTSK: -1143406,71

ŘEŠENÍ MIGRAČNÍ PROSTUPNOSTI

STÁVAJÍCÍ STAV

RYBÍ PŘECHOD

není

POPIS

VAZBA NA PLÁNY OBLASTI POVODÍ A KONCEPCI MIGRAČNÍHO ZPRŮCHODNĚNÍ

ID OPATŘENÍ NÁZEV do 2015

HV110055 Revitalizace Hamerského potoka ano

Úsek toku patří mezi prioritní v koncepci zprůchodnění říční sítě ČR v rovině nadregionálního biokoridoru: ne národního úseku toku: ne

DOKUMENTACE

Není k dispozici.

NAVRHOVANÝ STAV

ZPŮSOB ŘEŠENÍ

UMÍSTĚNÍ

POPIS ŘEŠENÍ

Migrační prostupnost je řešena komplexně v rámci projektu Analýza aplikace PBPO horního toku Kamenice, Žirovnice a Hamerského potoka - část 4.

INVEST. NÁKLADY

0 Kč

VYJÁDŘENÍ
PROVOZOVATELE
MVE

není

HODNOCENÍ

Zpracování projektové dokumentace, jiné technické řešení

HARMONOGRAM

200413209 - STAVIDLO - HAMERSKÝ POTOK - 42,845 ř.km

