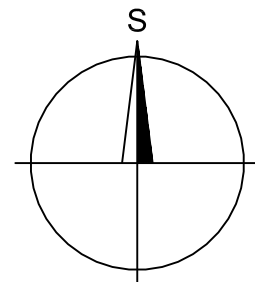
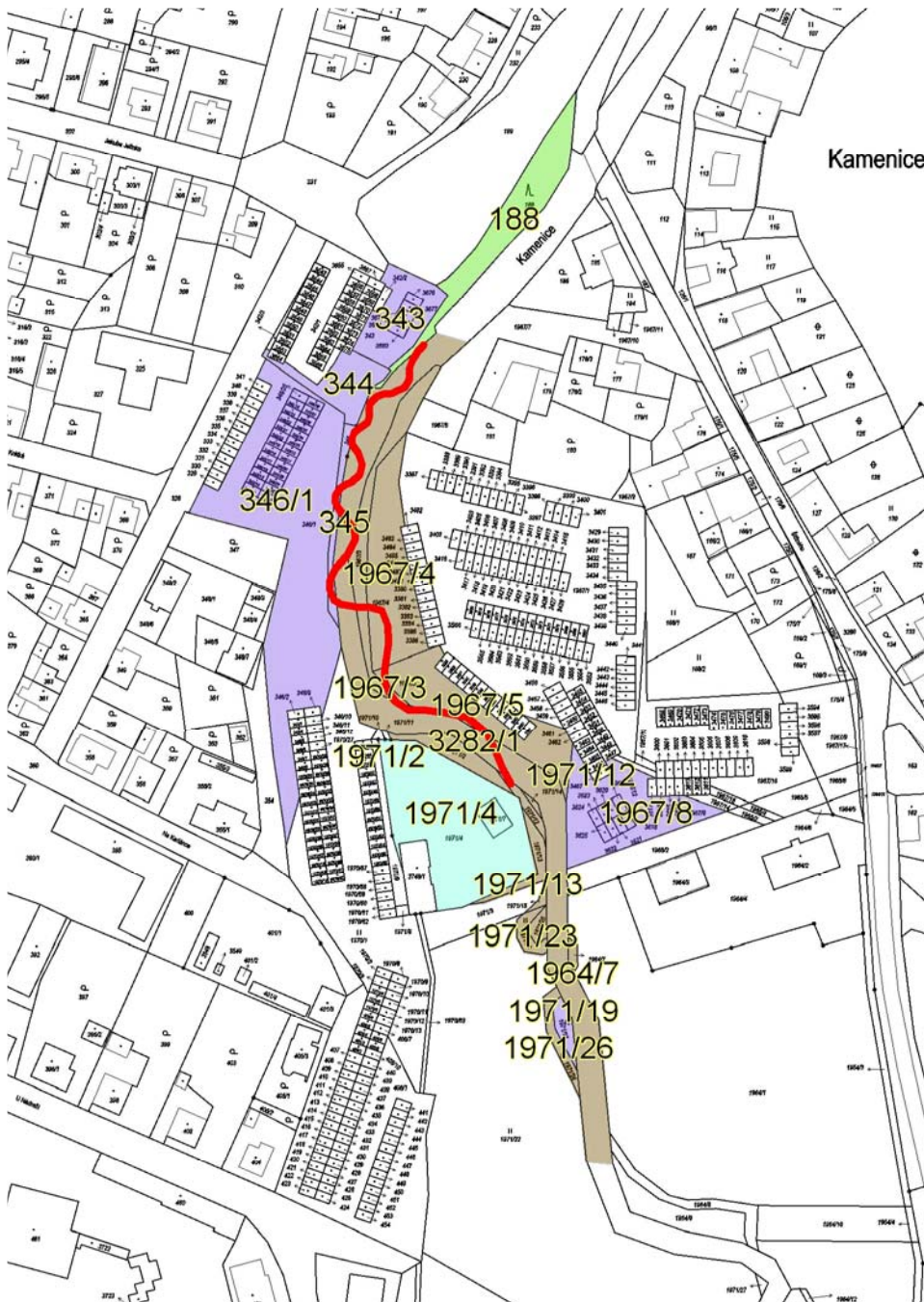



Opatření č. 2 - Revitalizace toku Kamenice u rybních sádek

LEGENDA

- navržené opatření
- Vlastníci pozemku**
 - LESY ČR
 - OBEC
 - POZEMKOVÝ FOND ČR
 - ČESKÝ RYBÁŘSKÝ SVAZ



VÝŠKOPISNÝ SYSTÉM: Bpv
 POLOHOPISNÝ SYSTÉM: S-JSTK

Kreslil ING. KLÁRA ČECHOVÁ <i>Čechová</i>	Navrhl ING. KLÁRA ČECHOVÁ <i>Čechová</i>	Odp. projektant ING. PAVEL MENHARD <i>Menhard</i>	Techn. kontrola ING. JAN OHLÁŘ <i>Ohlář</i>	 VODOHOSPODÁŘSKÝ ROZVOJ A VÝSTAVBA a.s. Nábřeží 4 150 56 Praha 5
Kraj VYSOČINA	Obec KAMENICE NAD LIPOU			
Investor POVODÍ VLTAVY, státní podnik				Soubor vykresy_obce.dwg
PODKLADOVÁ ANALÝZA VYBRANÝCH PŘÍRODĚ BLÍZKÝCH PROTIPOVODŇOVÝCH OPATŘENÍ V POVODÍ NEŽÁRKY OBEC KAMENICE NAD LIPOU				Formát 1 x A4
MAJETKOPRÁVNÍ SITUACE NAVRŽENÝCH OPATŘENÍ				Datum 03/2011
				Stupeň studie
				Zakázka 1644/002
				Měřítko M 1:2 000
				Č. výkresu 3.A