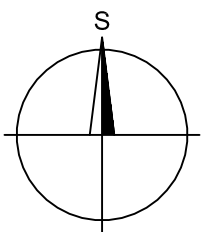
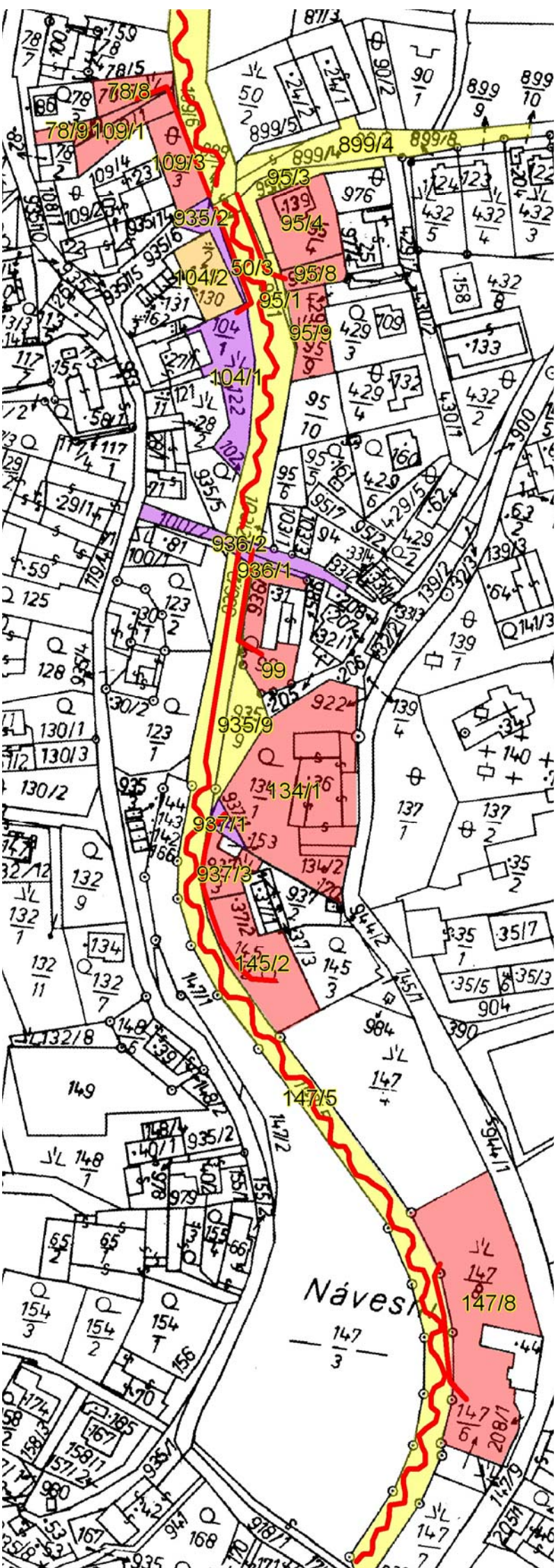


# Opatření č. 1 - Revitalizace v intravilánu v kombinaci s ohrazováním objektů a zkapacitněním mostů

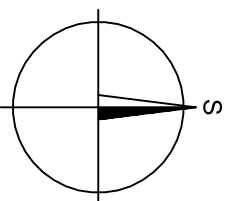


## LEGENDA

- navržené opatření
- Vlastníci pozemků
- Fyzická osoba
- Právnícká osoba
- Není list vlastnictví
- Obec

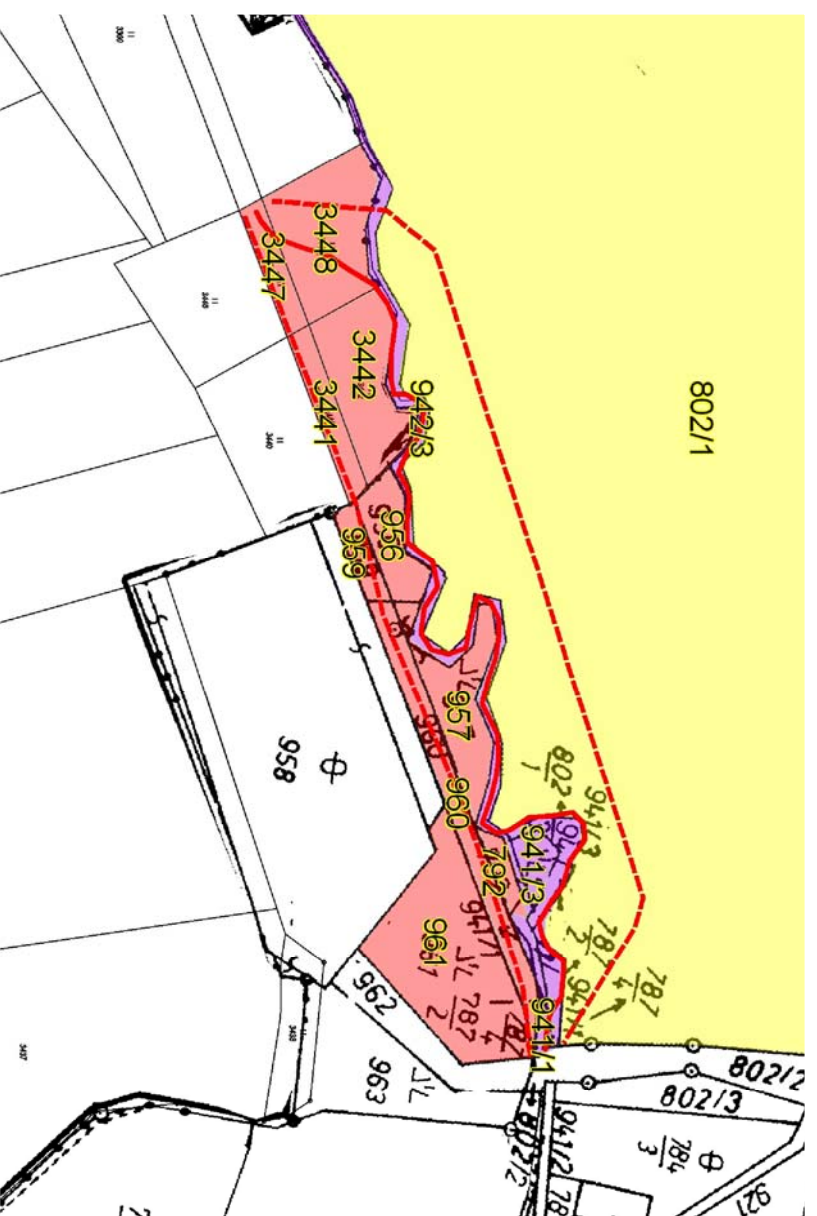


# Opatření č. 2 - Revitalizace potoka u ČOV



## LEGENDA

- navržené opatření
- nová trasa koryta
- - - pruleh
- Vlastníci pozemků
- fyzická osoba
- není list vlastnictví
- obec



|   |                              |  |                                  |
|---|------------------------------|--|----------------------------------|
| Kreslil<br>ING. KLARA ČECHOVÁ   | Navrhl<br>ING. KLARA ČECHOVÁ | Odp. projektant<br>ING. PAVEL MENHARDT | Tech. kontrola<br>ING. JAN OHLAR |
| <i>čelá</i>   | <i>čelá</i>                  | <i>Michal</i>                          | <i>Jan</i>                       |
| Kraj<br>JIHOČESKÝ   | Obec<br>KOSTELNÍ RADOUŇ      |  |                                  |
| Investor<br>POVODÍ VLTAVY, státní podnik  |                              |  |                                  |
| PODKLADOVÁ ANALÝZA VYBRANÝCH PŘÍRODĚ BLÍZKÝCH<br>PROTIPOVODŇOVÝCH OPATŘENÍ V POVODÍ NEŽÁRKY<br>OBEC KOSTELNÍ RADOUŇ |                              |  |                                  |
| MAJETKOPRÁVNÍ SITUACE NAVRŽENÝCH OPATŘENÍ   |                              |  |                                  |
| Soubor<br>vykresy_obce.dwg  |                              |  |                                  |
| Formát<br>2 x A4  | Datum<br>03/2011             | Stupeň<br>studie                       | č. vykresu<br>3                  |
| Zakázka<br>1644/002   | Měřítko<br>M 1:2 000         |  |                                  |