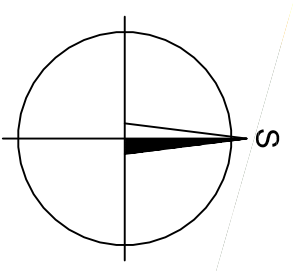
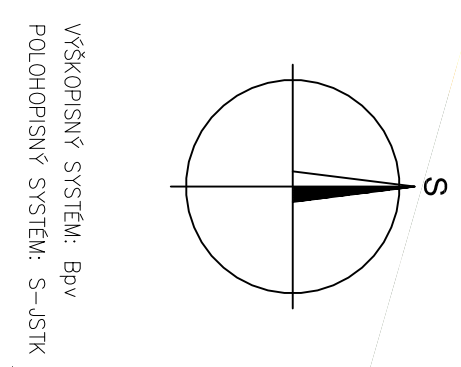



opatření č. 2 - Rekonstrukce a navýšení opěrných zídek
- v celé délce toku v intravilánu
technické opatření


opatření č. 2 - Revitalizace pod rybníkem Nový Popelín
- vytvoření přírodě blízkého málokapacitního koryta
- délka cca 100 m
PBO, typ 1

opatření č. 3 - Protierozní opatření
- na zemědělsky využívaných pozemcích
- 1. fáze: změna směru orby, pěstování obilnin, setí do mulče, zatravnění nebo zalesnění strmých míst
- 2. fáze: kombinace protierozních mezi, příkopů, hrázek
doplňující PBO



VÝŠKOPISNÝ SYSTÉM: Bpv
POLOHOPISNÝ SYSTÉM: S-UJTK

Kreslil ING. KLARA ČECHOVÁ	Navrhl ING. KLARA ČECHOVÁ	Obj. projektant ING. PAVEL MENHARDT	Tech. kontrola ING. JAN ČHLAŘ
Kraj JIHOČESKÝ	Obec POPELÍN	Investor POVODÍ VLTAVY, státní podnik	
PODKLADOVÁ ANALÝZA VYBRANÝCH PŘÍRODĚ BLÍZKÝCH PROTIPOVODŇOVÝCH OPATŘENÍ V POVODÍ NEŽÁRKY OBEC POPELÍN			
Soubor vykresy_obce.dwg		Formát 2 x A4	Datum 03/2011
Měřítko M 1:5 000		Stupeň studie	Zakázka 1644/002
PODROBNÁ SITUACE OPATŘENÍ		č. výkresu 2	



LEGENDA

záplavové území Q100