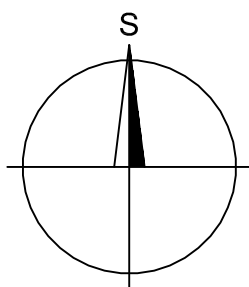
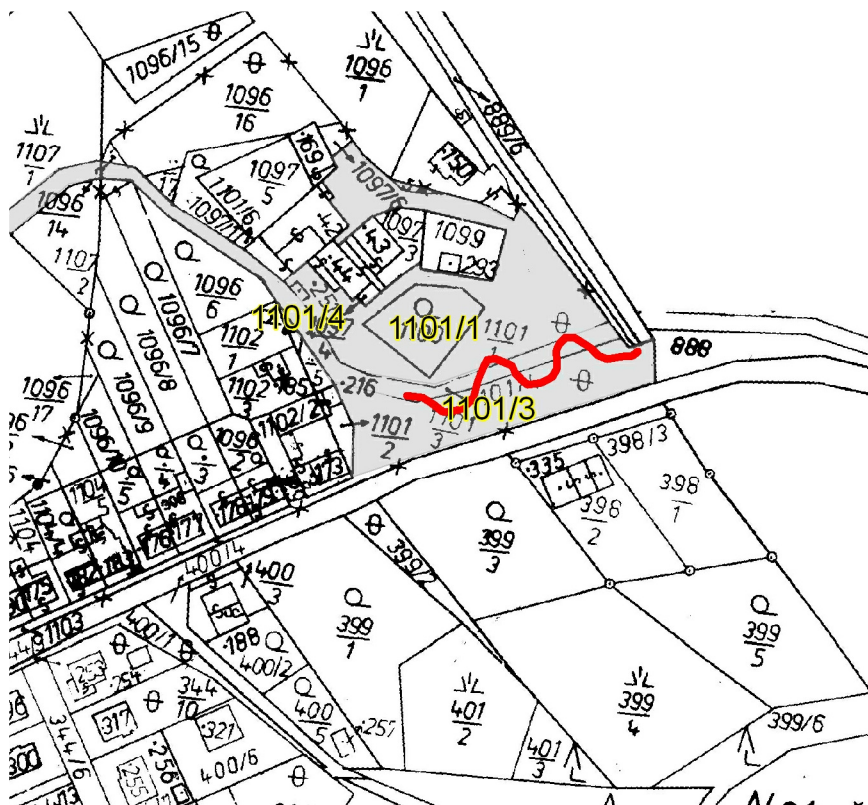


# Opatření č. 1 - extravilánová revitalizace




## LEGENDA

- navržené opatření
- Stanoviska vlastníků pozemků**
- vlastník nezaslal stanovisko

VÝŠKOPISNÝ SYSTÉM: Bpv

POLOHOVISNÝ SYSTÉM: S-JSTK

|   |  |   |   |   |
|---|--|---|---|---|
| Kreslil<br>ING. KLÁRA ČECHOVÁ<br><i>Klára Čechová</i>   | Navrhl<br>ING. KLÁRA ČECHOVÁ<br><i>Klára Čechová</i> | Odp. projektant<br>ING. PAVEL MENHARD<br><i>Pavel Menhard</i> | Techn. kontrola<br>ING. JAN OHLÁŘ<br><i>Jan Ohlář</i> |  VODOHOSPODÁŘSKÝ<br>ROZVOJ A VÝSTAVBA a.s.<br>Nábřežní 4<br>150 56 Praha 5 |
| Kraj JIHOČESKÝ  |  | Obec POPELÍN  |   |   |
| Investor POVODÍ VLTAVY, státní podnik   |  |   |   | Soubor vykresy_obce.dwg   |
| PODKLADOVÁ ANALÝZA VYBRANÝCH PŘÍRODĚ BLÍZKÝCH<br>PROTIPOVODŇOVÝCH OPATŘENÍ V POVODÍ NEŽÁRKY<br><br>OBEC POPELÍN |  |   |   | Formát 2 x A4   |
| STANOVISKA VLASTNÍKŮ  |  |   |   | Datum 03/2011   |
|   |  |   |   | Stupeň studie   |
|   |  |   |   | Zakázka 1644/002  |
|   |  |   |   | Měřítko 1:2 000   |
|   |  |   |   | Č. výkresu 4  |