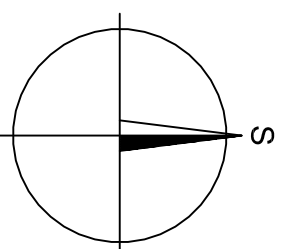
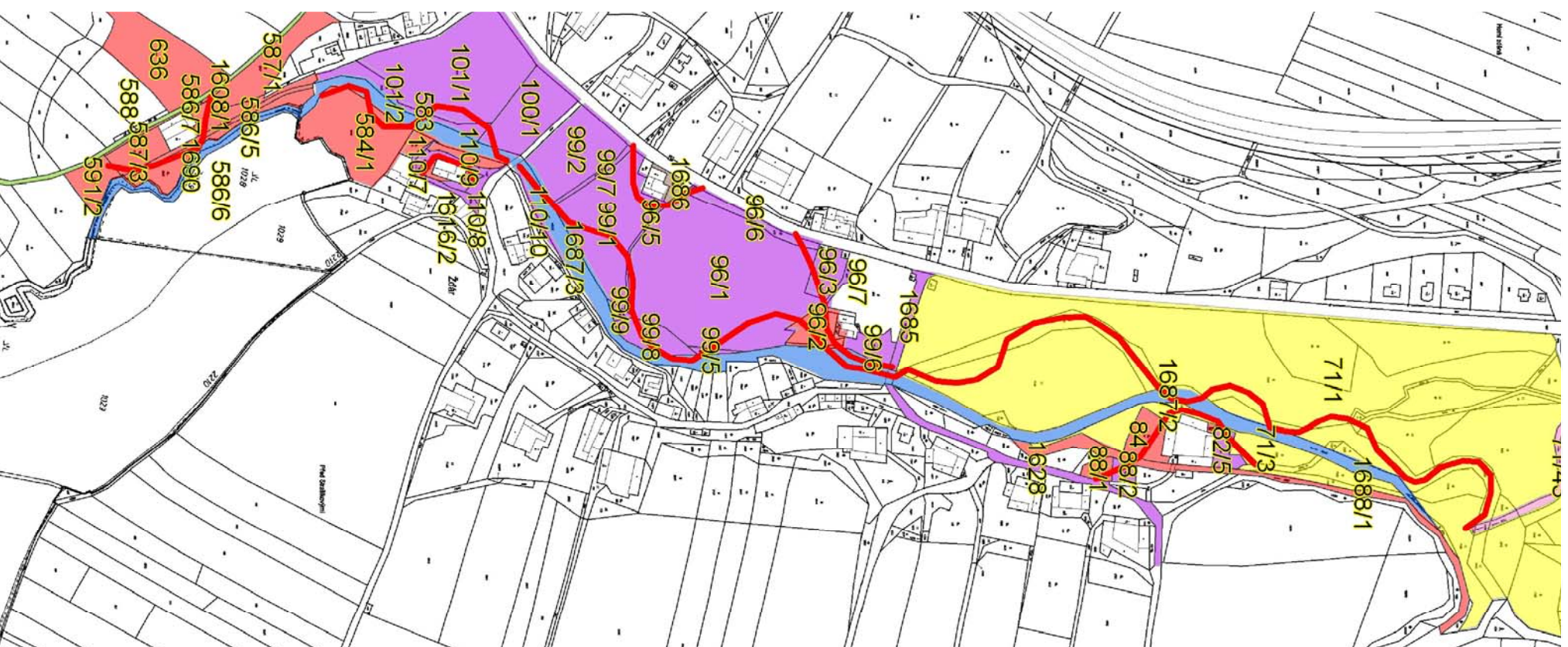


Opatření č. 1 - Revitalizace toku Kamenice v obci v kombinaci s ohrázdáním objektů

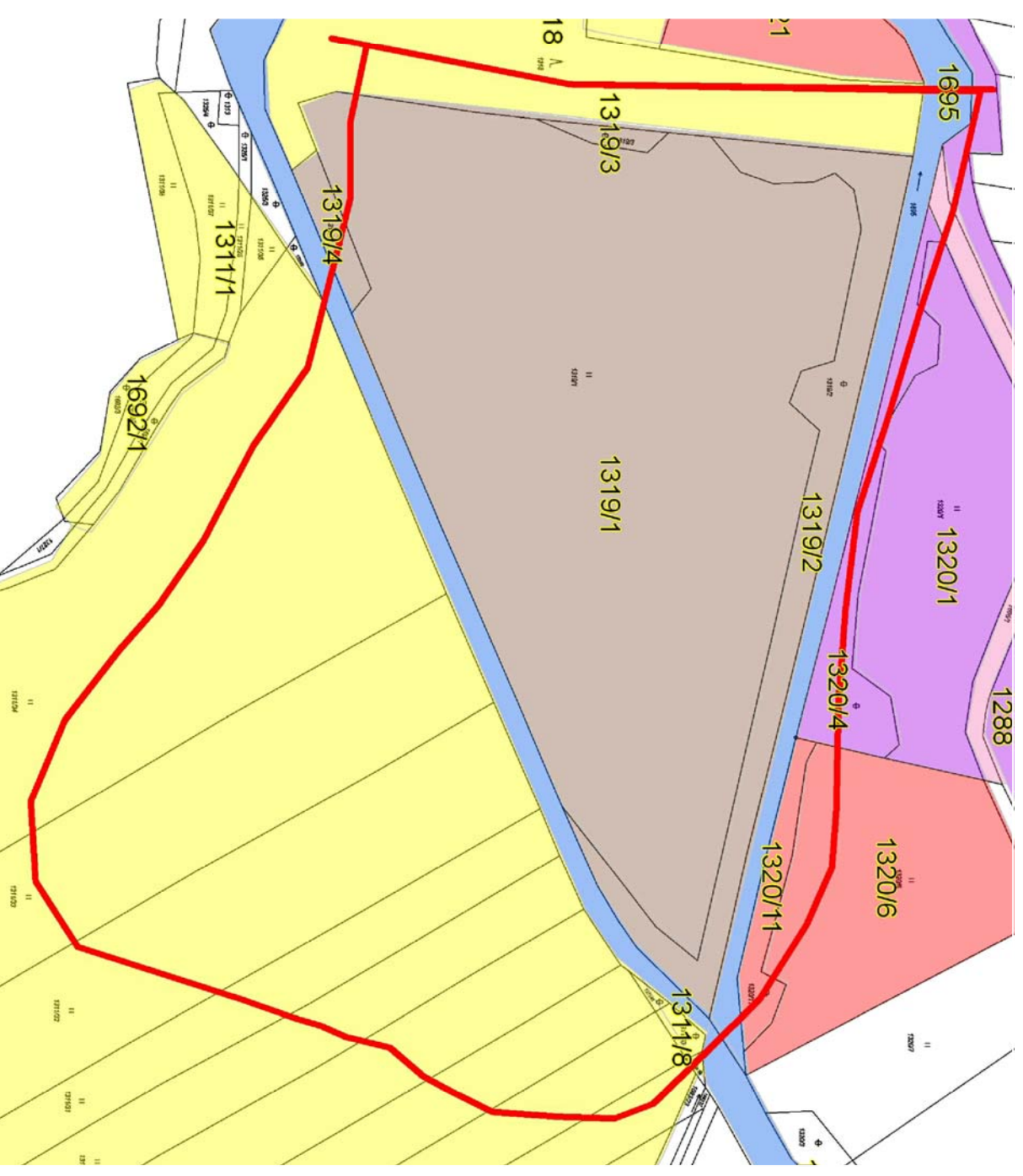
1:5 000

LEGENDA

- navržené opatření
- Vlastníci pozemků
- Fyzická osoba
- Fyzická osoba + Obec
- Není list vlastnictví
- Obec
- Povodí Vltavy
- Pozemkový fond ČR
- Stát



VŠKOPISNÝ SYSTÉM: Bpv
 POLOHOPISNÝ SYSTÉM: S–JSTK



Opatření č. 2 - Obnova zaniklé retenční nádrže v lokalitě Plaček 1:2 000

LEGENDA

- navržené opatření
- Obec
- Vlastníci pozemků
- Stát
- Fyzická osoba
- Pozemkový fond ČR
- Povodí Vltavy, s.p.
- Není list vlastnictví

Kreslil ING. KLARA ČECHOVÁ	Navrhl ING. KLARA ČECHOVÁ	Obj. projektant ING. PAVEL MENHARDT	Tech. kontrola ING. JAN OHLAR
<i>klara</i>	<i>klara</i>	<i>Pavel</i>	<i>Jan</i>
Kraj JIHOČESKÝ	Obec ŽDĀR		
Investor POVODÍ VLTAVY, státní podnik			
PODKLADOVÁ ANALÝZA VYBRANÝCH PŘÍRODĚ BLÍZKÝCH PROTIPOVODŇOVÝCH OPATŘENÍ V POVODÍ NEŽÁRKY OBEC ŽDĀR			
MAJETKOPRÁVNÍ SITUACE NAVRŽENÝCH OPATŘENÍ			
Soubor vykresy_obce.dwg		Formát 2 x A4	
Datum 03/2011		Stupeň studie	
Zakázka 1644/002		Měřítko M 1:4 000, 1:2 000	
Č. výkresu 3.A			

