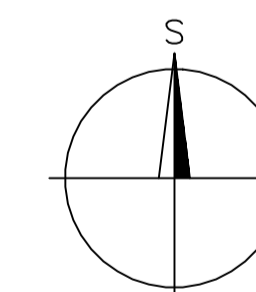
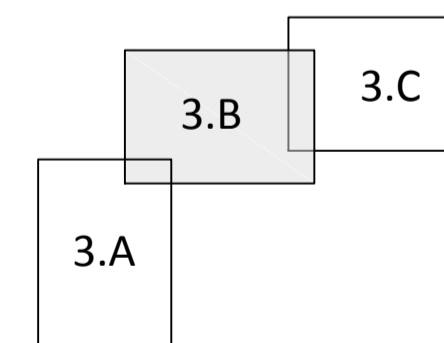



LEGENDA:

- | | |
|--|---|
|  NAVRHOVANÁ TRASA TOKU A TŮNĚ |  SOUKROMÉ VLASTNICTVÍ |
|  PLOCHA URČENÁ PRO REVITALIZACI |  OBEC |
|  OSA STÁVAJÍCÍHO KORYTA |  KRAJ |
| |  POZEMKOVÝ FOND ČR |
| |  AOPK |
| |  NENÍ LIST VLASTNICTVÍ |
| |  POVODÍ VLTAVY státní podnik |
| |  ZVHS |



VÝŠKOPISNÝ SYSTÉM: Bpv
 POLOHOPISNÝ SYSTÉM: S-JSTK

Kreslil ING. JIŘÍ KREMSA <i>Kremsa</i>	Naučil ING. JIŘÍ KREMSA <i>Kremsa</i>	Obč. projektant ING. PAVEL MENHARD <i>Menhard</i>	Techn. kontrola ING. JAN ČIHÁŘ <i>Čihár</i>	 VODOHOSPODÁŘSKÝ ROZVOJ A VÝSTAVBA a.s. Nábřeží 4 150 56 Praha 5
Kraj VYSOČINA	Obec HORNÍ DUBENČKY	Investor POVODÍ VLTAVY, státní podnik		
Soubor Hamerský_situace2.dwg				Formát 9xA4
Datum 03/2011				Stupeň studie
Zakázka 1644/002				Měřítko M 1:2000
MAJETKOPRÁVNÍ SITUACE – VARIANTA 2, ČÁST 2				Č. výkresu 3.B