

LEGENDA:

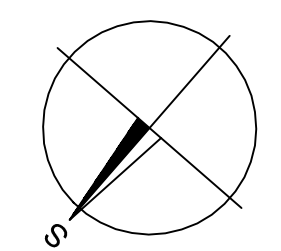
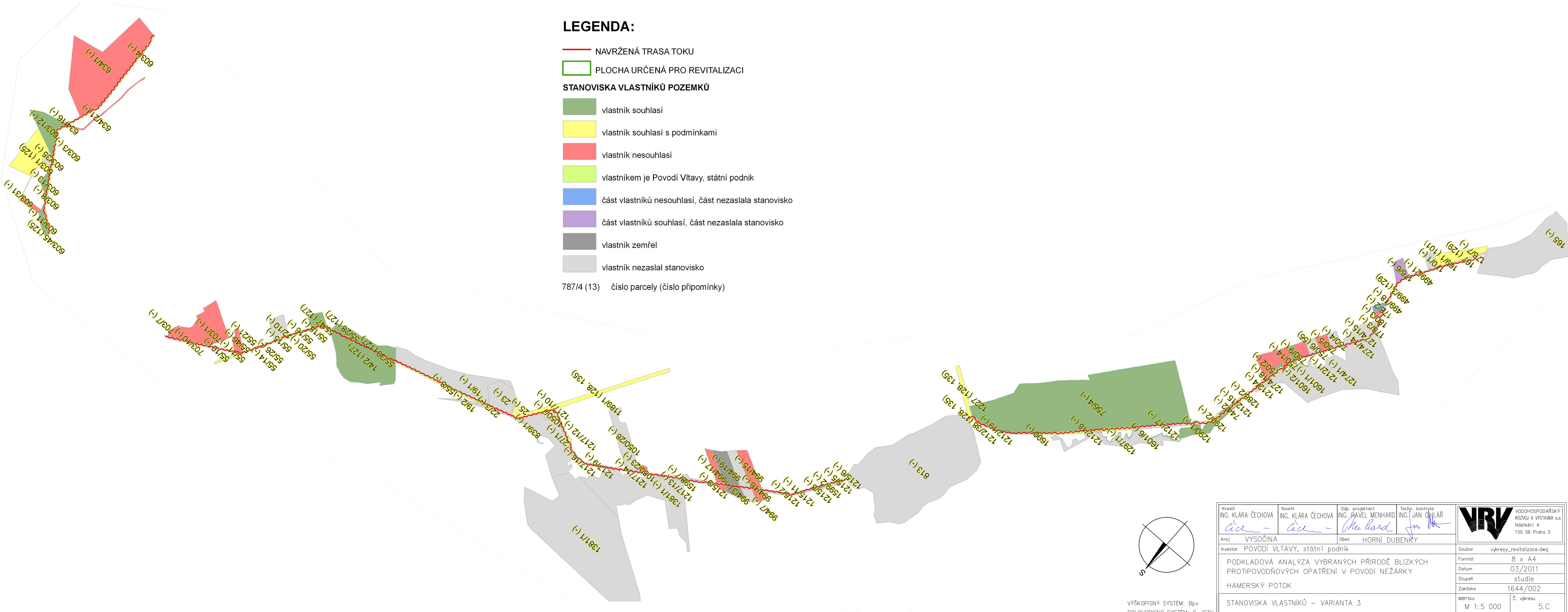
— NAVRŽENÁ TRASA TOKU

□ PLOCHA URČENÁ PRO REVITALIZACI


STANOVISKA VLASTNÍKŮ POZEMKŮ

- vlastník souhlasí
- vlastník souhlasí s podmínkami
- vlastník nesouhlasí
- vlastníkem je Povodí Vltavy, státní podnik
- část vlastníků nesouhlasí, část nezaslala stanovisko
- část vlastníků souhlasí, část nezaslala stanovisko
- vlastník zemřel
- vlastník nezaslal stanovisko

78714 (13) číslo parcely (číslo připomínky)



VÝŠKOPISNÝ SYSTÉM: BpV
 POLOHOPISNÝ SYSTÉM: S-JSTK

| | | | | |
|---|--|---|--|---|
| Kreslil ING. KLÁRA ČECHOVÁ <i>Čich</i> | Navrh ING. KLÁRA ČECHOVÁ <i>Čich</i> | Odp. projektant ING. PAVEL MENHARD <i>Menhard</i> | Tech. kontrola ING. JAN OHLÁŘ <i>Jan OHLÁŘ</i> |  VODOHOSPODÁŘSKÝ ROZVOJ A VÝSTAVBA a.s. Nábrežní 4 150 56 Praha 5 |
| Kraj VYSOČINA | Obec HORNÍ DUBENKY | Investor POVODÍ VLTAVY, státní podnik | Soubor vykresy_revitalizace.dwg | |
| PODKLADOVÁ ANALÝZA VYBRANÝCH PŘÍRODĚ BLÍZKÝCH PROTIPOVODŇOVÝCH OPATŘENÍ V POVODÍ NEŽÁRKY HAMERSKÝ POTOK | | | | Formát 8 x A4 |
| STANOVISKA VLASTNÍKŮ – VARIANTA 3 | | | | Datum 03/2011 |
| | | | | Stupeň studie |
| | | | | Zakázka 1644/002 |
| | | | | Měřítko M 1:5 000 |
| | | | | Č. výkresu 5.C |