




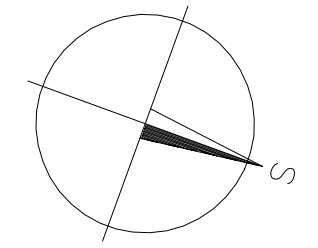
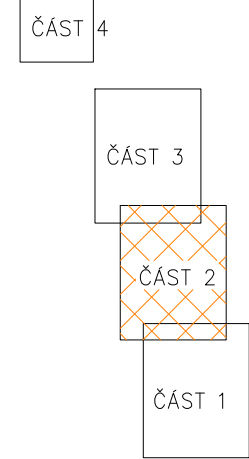
LEGENDA:

-  NAVRHOVANÁ TRASA TOKU A TŮNĚ
-  PLOCHA URČENÁ PRO REVITALIZACI
-  OSA STÁVAJÍCÍHO KORYTA


VLASTNÍCI POZEMKŮ

-  FYZICKÁ OSOBA
-  OBEC
-  KRAJ
-  POZEMKOVÝ FOND
-  AOPK
-  LESY ČR
-  NENÍ LIST VLASTNICTVÍ

ZÁKRESY INŽENÝRSKÝCH SÍTÍ JSOU POUZE ORIENTAČNÍ. PŘED ZAHÁJENÍM ZEMNÍCH PRACÍ MUSÍ BÝT ODPOVĚDNÝM PRACOVNÍKEM ZAJIŠTĚNO VYZNAČENÍ TRAS INŽENÝRSKÝCH SÍTÍ.



VÝŠKOPISNÝ SYSTÉM: Bpv
 POLOHOPISNÝ SYSTÉM: S-JSTK

Kreslil ING. KLÁRA ČECHOVÁ <i>Klára Čechová</i>	Navrhl ING. KLÁRA ČECHOVÁ <i>Klára Čechová</i>	Odp. projektant ING. PAVEL MENHARD <i>Pavel Menhard</i>	Techn. kontrola ING. JAN OHLÁŘ <i>Jan Ohlář</i>	 VODOHOSPODÁŘSKÝ ROZVOJ A VÝSTAVBA a.s. Nábřežní 4 150 56 Praha 5
Kraj VYSOČINA	Obec KAMENICE NAD LIPOU	Investor POVODÍ VLTAVY, státní podnik		
PODKLADOVÁ ANALÝZA VYBRANÝCH PŘÍRODĚ BLÍZKÝCH PROTIPOVODŇOVÝCH OPATŘENÍ V POVODÍ NEŽÁRKY KAMENICE				Formát 5 A4
PODROBNÁ SITUACE – VARIANTA 1, ČÁST 2				Datum 03/2011
				Stupeň studie
				Zakázka 1644/002
				Měřítko M 1:2000
				Č. výkresu 3.6