







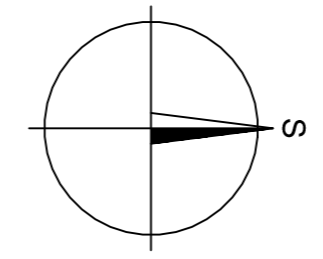
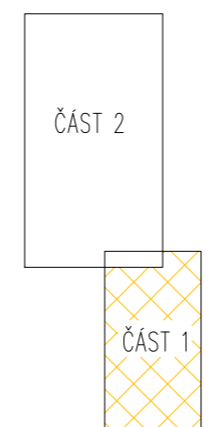



LEGENDA:

-  NAVRŽENÁ TRASA TOKU
 -  PLOCHA URČENÁ PRO REVITALIZACI
 - Stanoviska vlastníků pozemků**
 -  vlastník nesouhlasí
 -  vlastník souhlasí s podmínkami
 -  vlastník souhlasí
 -  část vlastníků souhlasí, část nezaslala stanovisko
 -  vlastníkem je Povodí Vltavy, státní podnik
 -  vlastník nezaslal stanovisko
- 787/4 (13) číslo parcely (číslo připomínky)



VÝŠKOPISNÝ SYSTÉM: Bpv
 POLOHOPISNÝ SYSTÉM: S-JSTK

Kreslil ING. KLÁRA ČECHOVÁ <i>Čechová</i>	Navrhl ING. KLÁRA ČECHOVÁ <i>Čechová</i>	Odp. projektant ING. PAVEL MENHARD <i>Menhard</i>	Techn. kontrola ING. JAN OHLÁŘ <i>Ohlář</i>	 VODOHOSPODÁŘSKÝ ROZVOJ A VÝSTAVBA a.s. Nábřeží 4 150 56 Praha 5
Kraj VYSOČINA	Obec KAMENICE NAD LIPOU	Investor POVODÍ VLTAVY, státní podnik		
PODKLADOVÁ ANALÝZA VYBRANÝCH PŘÍRODĚ BLÍZKÝCH PROTIPOVODŇOVÝCH OPATŘENÍ V POVODÍ NEŽÁRKY POTOK KAMENICE				Soubor vykresy_revitalizace.dwg
STANOVISKA VLASTNÍKŮ – ČÁST 1				Formát 3 A4
				Datum 03/2011
				Stupeň studie
				Zakázka 1644/002
				Měřítka M 1:5 000
				Č. výkresu 5.A