












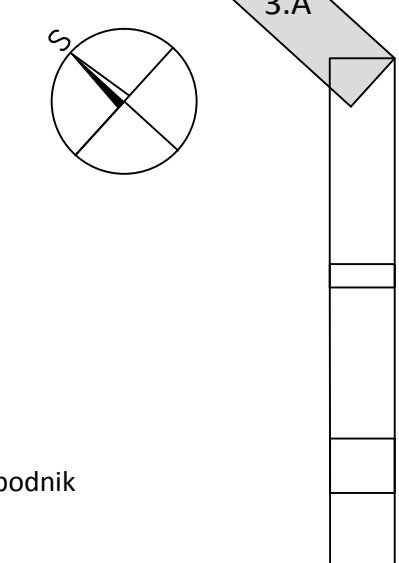



LEGENDA:

- | | |
|--|---|
|  NAVRHOVANÁ TRASA TOKU A TŮNĚ |  FYZICKÁ OSOBA |
|  PLOCHA URČENÁ PRO REVITALIZACI |  OBEC |
|  OSA STÁVAJÍCÍHO KORYTA |  KRAJ |
|  HRANICE KRAJŮ A KATASTRŮ |  POZEMKOVÝ FOND |
| |  AOPK |
| |  LESY ČR |
| |  NENÍ LIST VLASTNICTVÍ |
| |  POVODÍ VLTAVY státní podnik |
| |  ZVHS |



VÝŠKOPISNÝ SYSTÉM: Bpv
 POLOHOPIŠNÝ SYSTÉM: S-JSTK

Kreslil ING. JIŘÍ KREMSA <i>Kremsa</i>	Navrhl ING. JIŘÍ KREMSA <i>Kremsa</i>	Odp. projektant ING. PAVEL MENHARD <i>Menhard</i>	Techn. kontrola ING. JAN OHLÁŘ <i>OHLAR</i>	 VODOHOSPODÁŘSKÝ ROZVOJ A VÝSTAVBA a.s. Nádražní 4 150 56 Praha 5
Kraj JIHOČESKÝ	Obec ČASTROV	Investor POVODÍ VLTAVY, státní podnik		
PODKLADOVÁ ANALÝZA VYBRANÝCH PŘÍRODĚ BLÍZKÝCH PROTIPOVODŇOVÝCH OPATŘENÍ V POVODÍ NEŽÁRKY ŽIROVNICE				Soubor Žirovnice_situace2.dwg
MAJETKOPRÁVNÍ SITUACE – VARIANTA 1				Formát 5xA4
				Datum 11/2010
				Stupeň studie
				Zakázka 1644/002
				Měřítko M 1:2000
				Č. výkresu 3.A