












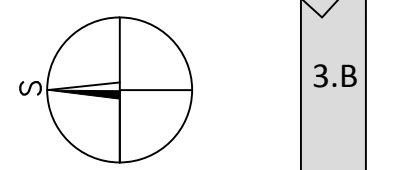


**LEGENDA:**

-  NAVRHOVANÁ TRASA TOKU A TŮNĚ
-  PLOCHA URČENÁ PRO REVITALIZACI
-  OSA STÁVAJÍCÍHO KORYTA
-  HRANICE KRAJŮ A KATASTRŮ

- VLASTNÍCI POZEMKŮ**
-  FYZICKÁ OSOBA
  -  OBEC
  -  KRAJ
  -  POZEMKOVÝ FOND
  -  AOPK
  -  LESY ČR
  -  NENÍ LIST VLASTNICTVÍ
  -  POVODÍ VLTAVY státní podnik
  -  ZVHS



VÝŠKOPISNÝ SYSTÉM: Bpv  
 POLOHOPISNÝ SYSTÉM: S-JSTK

Kreslil ING. JIŘÍ KREMSA <i>Kremsa</i>	Navrhl ING. JIŘÍ KREMSA <i>Kremsa</i>	Odp. projektant ING. PAVEL MENHARD <i>Menhard</i>	Techn. kontrola ING. JAN OHLÁŘ <i>OHLAR</i>
Kraj JIHOČESKÝ		Obec ČASTROV	
Investor POVODÍ VLTAVY, státní podnik			

PODKLADOVÁ ANALÝZA VYBRANÝCH PŘÍRODĚ BLÍZKÝCH  
 PROTIPOVODŇOVÝCH OPATŘENÍ V POVODÍ NEŽÁRKY  
 ŽIROVNICE

MAJETKOPRÁVNÍ SITUACE – VARIANTA 1



Soubor	Zirovnice_situace2.dwg
Formát	5xA4
Datum	11/2010
Stupeň	studie
Zakázka	1644/002
Měřítko	M 1:2000
C. výkresu	3.B