











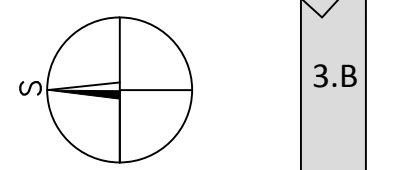


LEGENDA:

-  NAVRHOVANÁ TRASA TOKU A TŮNĚ
-  PLOCHA URČENÁ PRO REVITALIZACI
-  OSA STÁVAJÍCÍHO KORYTA
-  HRANICE KRAJŮ A KATASTRŮ

- VLASTNÍCI POZEMKŮ**
-  FYZICKÁ OSOBA
 -  OBEC
 -  KRAJ
 -  POZEMKOVÝ FOND
 -  AOPK
 -  LESY ČR
 -  PŮVODÍ VLTAVY státní podnik
 -  ZVHS



VÝŠKOPISNÝ SYSTÉM: Bpv		POLOHOPIŠNÝ SYSTÉM: S-JSTK	
Kreslil ING. JIŘÍ KREMSA <i>Kremsa</i>	Navrhl ING. JIŘÍ KREMSA <i>Kremsa</i>	Odp. projektant ING. PAVEL MENHARD <i>Menhard</i>	Techn. kontrola ING. JAN OHLÁŘ <i>Ohlář</i>
Kraj JIHOČESKÝ	Obec ČASTROV	Investor POVODÍ VLTAVY, státní podnik	
PODKLADOVÁ ANALÝZA VYBRANÝCH PŘÍRODĚ BLÍZKÝCH PROTIPOVODŇOVÝCH OPATŘENÍ V POVODÍ NEŽÁRKY ŽIROVNICE		Soubor Zirovnice_situace2.dwg	Formát 5xA4
MAJETKOPRÁVNÍ SITUACE – VARIANTA 1		Datum 11/2010	Stupeň studie
		Zakázka 1644/002	Měřítko M 1:2000
			Č. výkresu 3.B

