













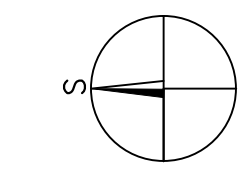
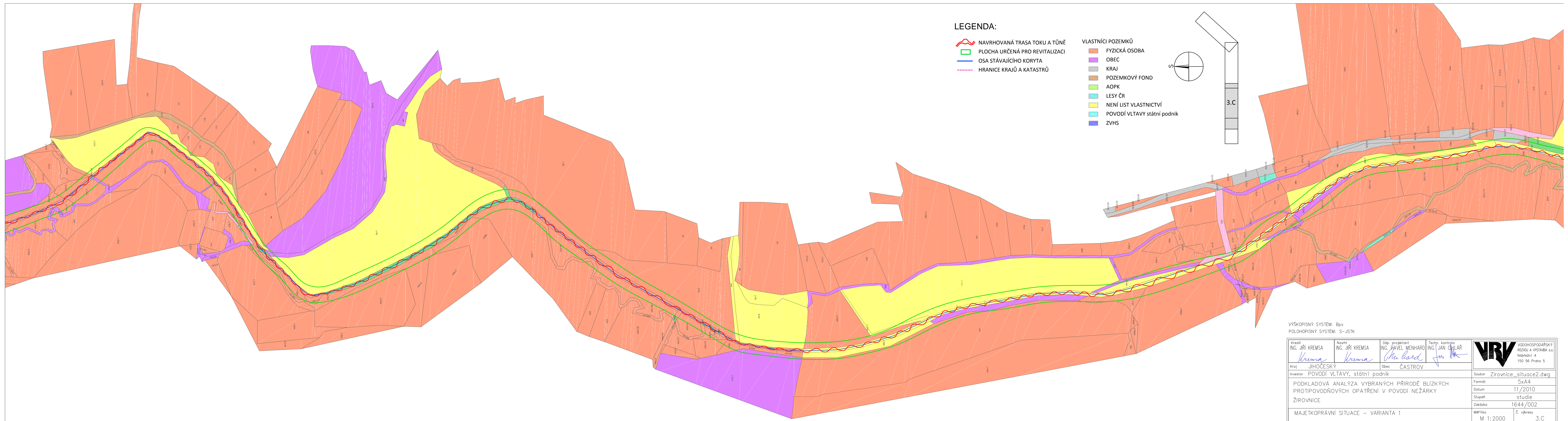


LEGENDA:

-  NAVRHOVANÁ TRASA TOKU A TŮNĚ
 -  PLOCHA URČENÁ PRO REVITALIZACI
 -  OSA STÁVAJÍCÍHO KORYTA
 -  HRANICE KRAJŮ A KATASTRŮ
-
-  VLASTNÍCI POZEMKŮ
 -  FYZICKÁ OSOBA
 -  OBEC
 -  KRAJ
 -  POZEMKOVÝ FOND
 -  AOPK
 -  LESY ČR
 -  NENÍ LIST VLASTNICTVÍ
 -  POVODÍ VLTAVY státní podnik
 -  ZVHS



3.C



VÝŠKOPISNÝ SYSTÉM: Bpv
 POLOHOPIŠNÝ SYSTÉM: S-JSTK

Kreslil ING. JIŘÍ KREMSA <i>Kremsa</i>	Navrhl ING. JIŘÍ KREMSA <i>Kremsa</i>	Odp. projektant ING. PAVEL MENHARDT <i>Menhardt</i>	Tech. kontrola ING. JAN OHLAR <i>OHLAR</i>
Kraj JIHOČESKÝ		Obec ČASTROV	



Investor	POVODÍ VLTAVY, státní podnik	Soubor	Zírovnice_situace2.dwg
PODKLADOVÁ ANALÝZA VYBRANÝCH PŘÍRODĚ BLÍZKÝCH PROTIPOVODŇOVÝCH OPATŘENÍ V POVODÍ NEŽARKY ŽIROVNICE		Formát	5x44
MAJETKOPRÁVNÍ SITUACE – VARIANTA 1		Datum	11/2010
		Stupeň	studie
		Zakázka	1644/002
		Měřítko	M 1:2000
		Č. výkresu	3.C