









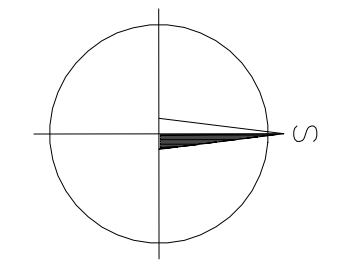



**LEGENDA:**

-  NAVRHOVANÁ TRASA TOKU A TŮNĚ
-  PLOCHA URČENÁ PRO REVITALIZACI
-  OSA STÁVAJÍCÍHO KORYTA

- VLASTNÍCI POZEMKŮ**
-  FYZICKÁ OSOBA
  -  OBEC
  -  KRAJ
  -  POZEMKOVÝ FOND
  -  AOPK
  -  LESY ČR
  -  NENÍ LIST VLASTNICTVÍ



VÝŠKOPISNÝ SYSTÉM: Bpv  
 POLOHOVISNÝ SYSTÉM: S-JSTK

Kreslil ING. KLÁRA ČECHOVÁ <i>Klára Čechová</i>	Navrh ING. KLÁRA ČECHOVÁ <i>Klára Čechová</i>	Odp. projektant ING. PAVEL MENHARD <i>Pavel Menhard</i>	Techn. kontrola ING. JAN OHLÁŘ <i>Jan Ohlář</i>	 VODOHOSPODÁŘSKÝ ROZVOJ A VÝSTAVBA a.s. Nábřeží 4 150 56 Praha 5
Kraj VYSOČINA	Obec LITKOVICE, VLČETÍN			
Investor POVODÍ VLTAVY, státní podnik				Soubor Brodek_situace.dwg
PODKLADOVÁ ANALÝZA VYBRANÝCH PŘÍRODĚ BLÍZKÝCH PROTIPOVODŇOVÝCH OPATŘENÍ V POVODÍ NEŽÁRKY BRODEK				Formát 4 A4
MAJETKOPRÁVNÍ SITUACE – VARIANTA 2, ČÁST 2				Datum 03/2011
				Stupeň studie
				Zakázka 1644/002
				Měřítko M 1:2000
				Č. výkresu 3.D