







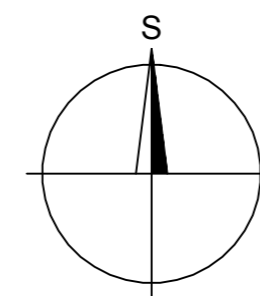


LEGENDA:


-  NAVRHOVANÁ TRASA TOKU A TŮNĚ
-  PLOCHA URČENÁ PRO REVITALIZACI
-  OSA STÁVAJÍCÍHO KORYTA
-  HRANICE KRAJŮ A KATASTRŮ

VLASTNÍCI POZEMKŮ

-  FYZICKÁ OSOBA
-  PRÁVNICKÁ OSOBA
-  OBEC
-  NENÍ LIST VLASTNICTVÍ



VÝŠKOPISNÝ SYSTÉM: Bpv
 POLOHOPIŠNÝ SYSTÉM: S-JSTK

Kreslil ING. KLÁRA ČECHOVÁ <i>Čechová</i>	Navrhl ING. KLÁRA ČECHOVÁ <i>Čechová</i>	Odp. projektant ING. PAVEL MENHARD <i>Menhard</i>	Techn. kontrola ING. JAN OHLÁŘ <i>Ohlář</i>	 VODOHOSPODÁŘSKÝ ROZVOJ A VÝSTAVBA a.s. Nábřeží 4 150 56 Praha 5
Kraj JIHOČESKÝ	Obec VLČETINEC	Investor POVODÍ VLTAVY, státní podnik		
PODKLADOVÁ ANALÝZA VYBRANÝCH PŘÍRODĚ BLÍZKÝCH PROTIPOVODŇOVÝCH OPATŘENÍ V POVODÍ NEŽÁRKY HOZ VLČETINEC				Soubor Vlčetinec_situace.dwg
MAJETKOPRÁVNÍ SITUACE – VARIANTA 3				Formát 3xA4
				Datum 03/2011
				Stupeň studie
				Zakázka 1644/002
				Měřítko M 1:1000
				Č. výkresu 3.B