


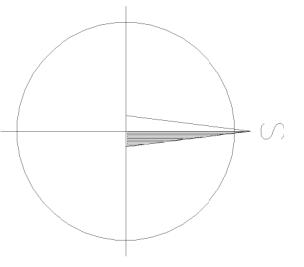


LEGENDA:

-  NAVRHOVANÁ TRASA TOKU A TŮNĚ
-  PLOCHA URČENÁ PRO REVITALIZACI
-  OSA STÁVAJÍCÍHO KORÝTA

VLASTNÍCI POZEMKŮ

-  FYZICKÁ OSOBA
-  OBEC
-  KRAJ
-  POZEMKOVÝ FOND
-  AOPK
-  LESY ČR
-  NENÍ LÍST VLASTNICTVÍ



VÝŠKOPISNÝ SYSTÉM: BpV
 POLOHOPISNÝ SYSTÉM: S-UJTK

Kreslil ING. KLARA ČECHOVÁ	Navrhl ING. KLARA ČECHOVÁ	Odp. projektant ING. PAVEL MENHARDT	Tech. kontrola ING. JAN CHLÁŘ
Kojl JIHOČESKÝ	Obec HATIN	Investor POVODÍ VLTAVY státní podnik	
PODKLADOVÁ ANALÝZA VYBRANÝCH PŘÍRODĚ BLÍZKÝCH PROTIPOVODŇOVÝCH OPATŘENÍ V POVODÍ NEŽÁRKY HATINSKÝ POTOK			
Soubor Hatinsky_situace.dwg		Formát 3 A4	Datum 03/2011
Stupeň studie		Zakázka 1644/002	Měřítko M 1:2000
MAJETKOPRAVNÍ SITUACE – VARIANTA 1		Č. výřezu 3.A	



VODOHOSPODÁŘSKÝ
 ROZVOJ A VSTŘIŽBA o.s.
 Nábřeží 4
 150 56 Praha 5