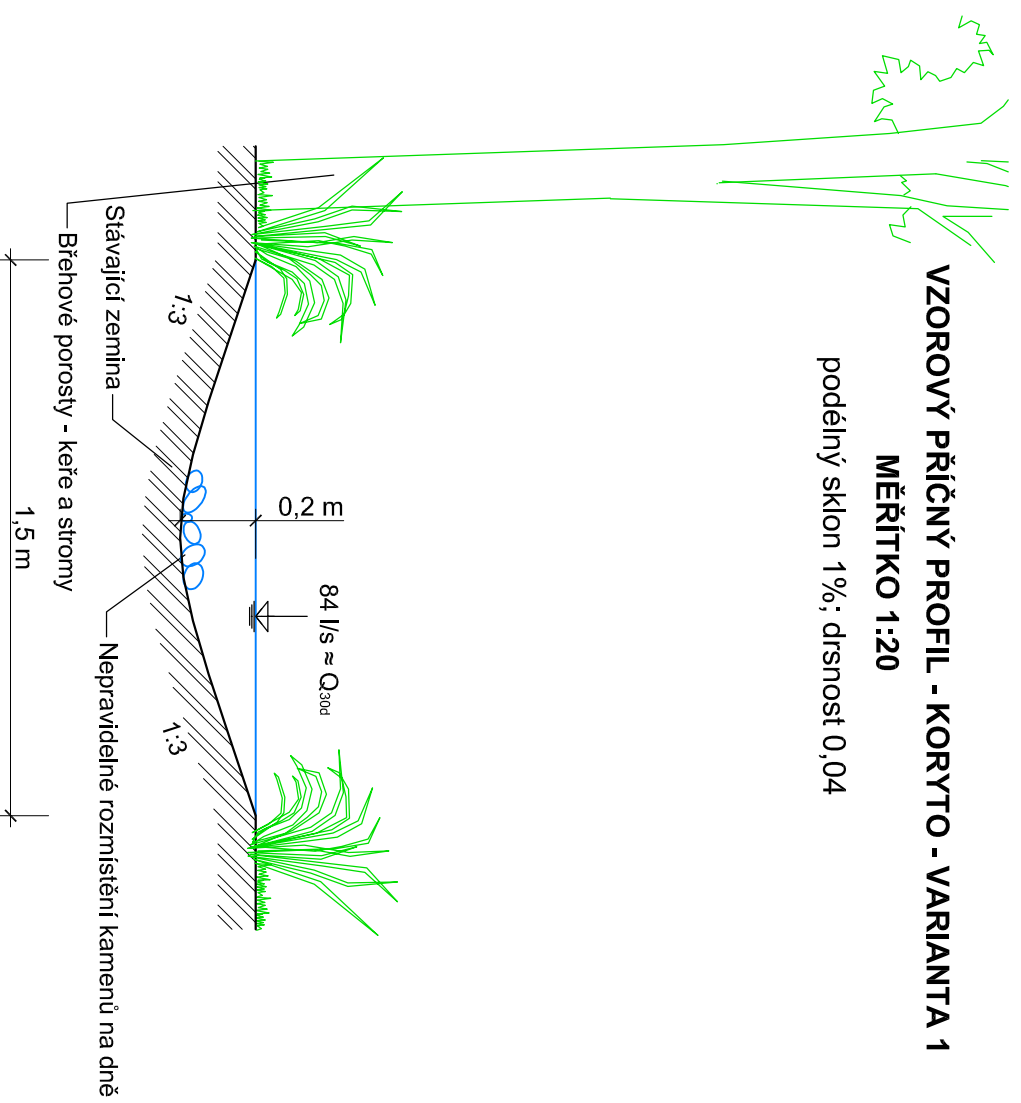


VZOROVÝ PŘÍČNÝ PROFIL - KORYTO - VARIANTA 1

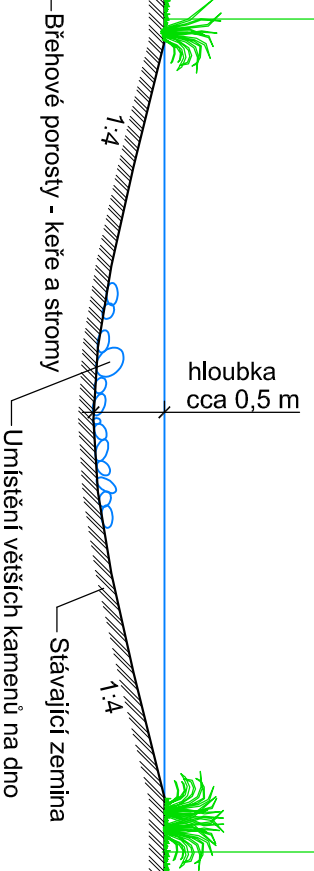
MĚŘÍTKO 1:20

podélný sklon 1%; drsnost 0,04



VZOROVÝ PŘÍČNÝ PROFIL - TŮŇ - VARIANTA 1 a 2

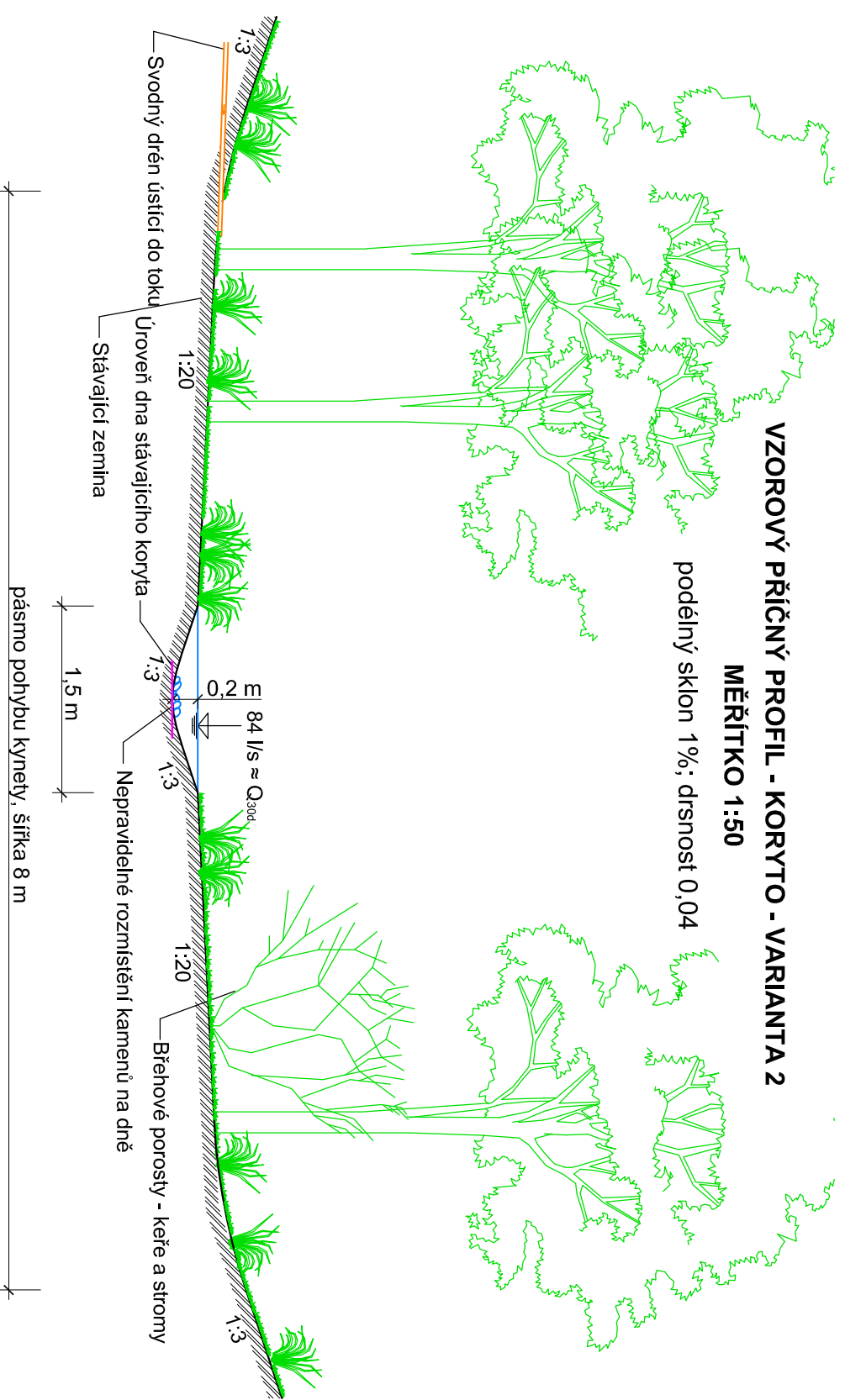
MĚŘÍTKO 1:50



VZOROVÝ PŘÍČNÝ PROFIL - KORYTO - VARIANTA 2

MĚŘÍTKO 1:50

podélný sklon 1%; drsnost 0,04



Kreslil ING. KLARA ČECHOVÁ	Navrhl ING. KLARA ČECHOVÁ	Odp. projektant ING. PAVEL MENHARD	Techn. kontrola ING. JAN CHLÁŘ
<i>Klára Čechová</i>	<i>Klára Čechová</i>	<i>Pavel Menhard</i>	<i>Jan Chlář</i>
Kraj JIHOČESKÝ	Obec HATÍN		
Investor POVODÍ VLTAVY státní podnik			
PODKLADOVÁ ANALÝZA VYBRANÝCH PŘÍRODĚ BLÍZKÝCH PROTIPOVODŇOVÝCH OPATŘENÍ V POVODÍ NEŽÁRKY HATÍNSKÝ POTOK			
VZOROVÉ PŘÍČNÉ ŘEZY – VARIANTA 1 A 2			
Měřítko M 1:20, 1:50	Č. výkresu 4		



Soubor Hatínský_přicne_rezy.dwg

Formát 2 A4

Datum 11/2010

Stupeň studie

Zakázka 1644/002