





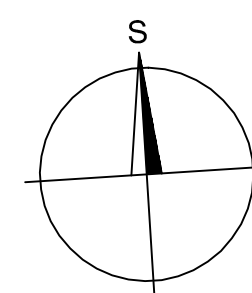
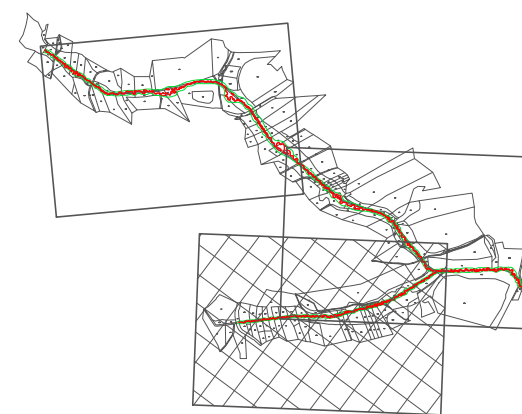


**LEGENDA:**






-  NAVRHOVANÁ TRASA TOKU A TŮNÍ
-  OSA STÁVAJÍCÍHO KORYTA
-  PLOCHA URČENÁ PRO REVITALIZACI

**VLASTNÍCI POZEMKŮ**

-  FYZICKÁ OSOBA
-  FYZICKÁ OSOBA + POZEMKOVÝ FOND
-  FYZICKÁ OSOBA + ZVHS
-  SOUKROMÁ FIRMA
-  OBEC
-  KRAJ
-  POZEMKOVÝ FOND
-  LESY ČR
-  ZVHS
-  ČESKÁ REPUBLIKA



VÝŠKOPISNÝ SYSTÉM: Bpv  
 POLOHOPISNÝ SYSTÉM: S-JSTK

Kreslil  ING. VÍT HAVEL	Navrhl  ING. VÍT HAVEL	Odp. projektant  ING. PAVEL MENHARD	Techn. kontrola  ING. JAN ČIHLÁŘ	 VODOHOSPODÁŘSKÝ ROZVOJ A VÝSTAVBA a.s. Nábřeží 4 150 56 Praha 5
Kraj JIHOČESKÝ		Obec JINDŘICHŮV HRADEC		
Investor POVODÍ VLTAVY, státní podnik				
PODKLADOVÁ ANALÝZA VYBRANÝCH PŘÍRODĚ BLÍZKÝCH PROTIPOVODŇOVÝCH OPATŘENÍ V POVODÍ NEŽÁRKY RUDOLFOVSKÝ A BUKOVSKÝ POTOK				
MAJETKOPRÁVNÍ SITUACE – VARIANTA 1, ČÁST 3				
Soubor	Rudolfovsky_Bukovsky_Varianta 1.dwg			
Formát	4 x A4			
Datum	03/2011			
Stupeň	studie			
Zakázka	1644/002			
Měřítko	1 : 2 000	Č. výkresu	3.C	